

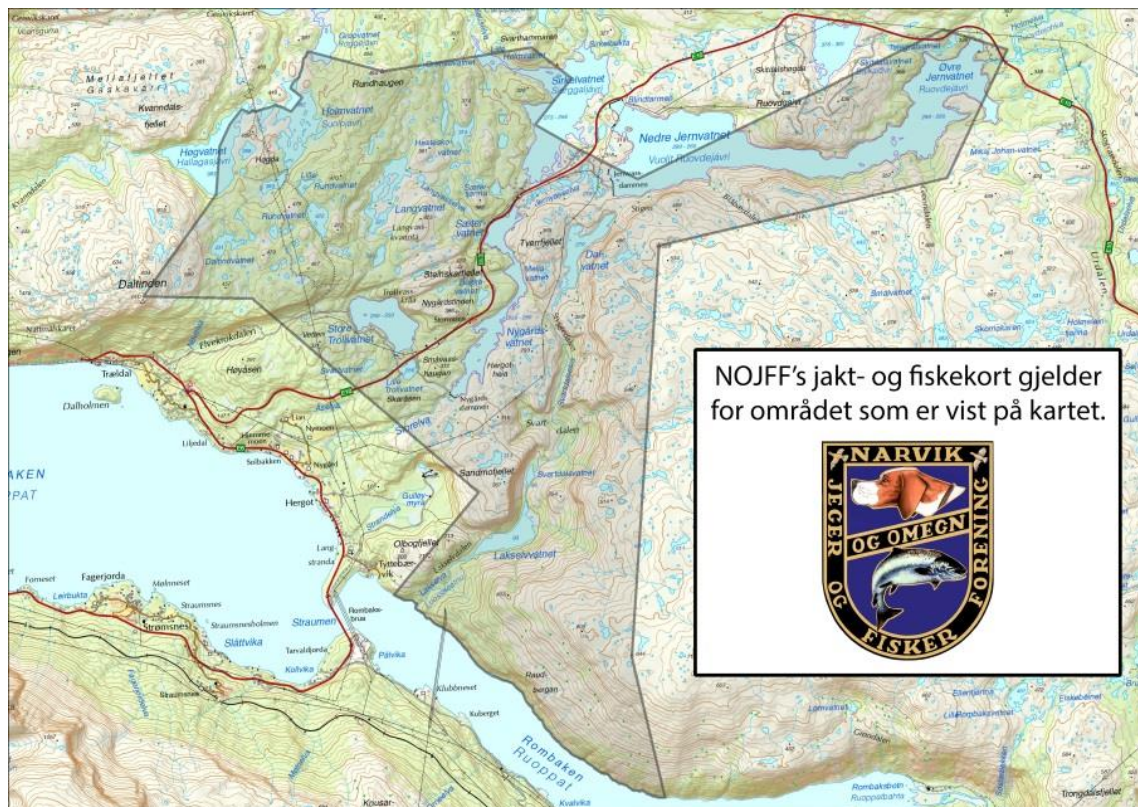
## Småviltjakt i Narvikområdet

Størrelsen på Narvik kommune er ca 2.040 km<sup>2</sup>, ca. 1.200 km<sup>2</sup> av dette arealet er høyfjell. Dette er årsaken til at Narvikområdet har mange muligheter for småviltjakt. Statskog Troms forvalter store områder, og jaktkort til disse områdene fås kjøpt ved henvendelse til INatur.

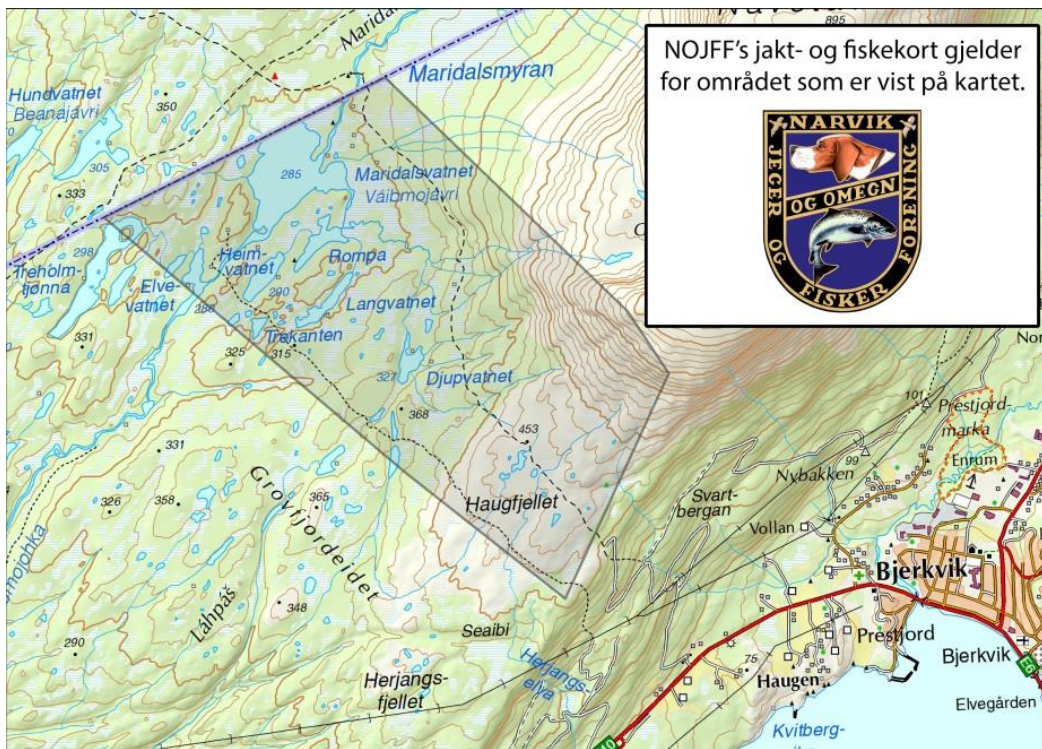


Utsikt til Gautelis Foto: Liv Marit Olaisen

NOJFF forpakter retten til småviltjakt på deler av Trældal - Nygårdsfjellet (Trældal, Nygård, Hergot og Tyttebærvik utmarkslag), se kartet nedenfor.



For småviltjakt i Maridalen (Skau grunneierlag) gjelder kartet nedenfor.



Medlemskap i NOJFF gir rett til småviltjakt disse steder (medlemskortet gjelder som jaktkort). For ikke medlemmer selges det Jaktkort.

Jakttid for Statskog og de områder som forpaktes av NOJFF følger den av DN fastsatte jakttid for området. For tiden:

- Lirype, fjellrype og hare fra 10 september til 15 mars
- Skogsfugl (orrfugl og storfugl) 10 september til 23 desember.

For private grunneierlag gjelder egne jakttider.

**Her følger en beskrivelse av aktuelle jaktområder:**

### Gressdalen, statsgrunn

Gressdalen er et naturskjønt område, og ved Gressvannet har NOJFF ei hytte. Turen opp til vannet starter langs en traktorveg innerst i Vassdalen (på vestsiden av Vassdalselva). Turen inn til Storfossen går på venstre side langs elven og tar 1 til 1,5 time. Her deler også dalen seg. Vi får Bukkedalen til høyre og Gressdalen til venstre. Turen fra Storfossen og inn til vannet/hytta tar normalt ca.1 time.



Ved fossen i Vassdalselva på tur til Gressdalen



Lys over Gressdalen; Foto Kristoffer Bergersen



Jakt ovenfor Gressvannet; Foto Mikkel Pedersen



Vinterstid når man lettest Gressvannet og hytta fra andre siden ved å gå fra E6 ved Lappaugen, inn Stormyra og opp Storsteinskaret.

### **Sildvikområdet og Hundalen, statsgrunn (del av området Søndre Rombak grunneierlag og Beisfjord Grunneierlag)**

Områdene ligger på sørsiden av Rombaksfjorden. Sildvikområdet er et populært jaktområde. Her må man sjekke grensen mellom statsgrunn og privat grunn som forpaktes av Søndre Rombak grunneierlag (mot Tøttatoppen) og Beisfjord grunneierlag (mot Beisfjorden) før man løser jaktkort og drar på jakt. Adkomst til Sildvikområdet skjer ved å følge veien fra Rombaksbrua inn mot Sildvik kraftverk. Et par km før kraftverket og veienden går det en anleggsvei opp lia til Sildvikskaret og dammen ved Sildvikvann. Anleggsveien er stengt for almen ferdsel så man må gå langs denne til man er inne i jaktområdet.



*Høstjakt i Sildvikområdet; Foto Vebjørn Pedersen*



*Vinterjakt i Hundalen; Foto Jens Ivar Pettersen*



*Vinterstemning i Hundalen; Foto Erik Nyborg*



*Vinterfangst; Foto Vebjørn Pedersen*

Hundalen når man med å ta tog til Katterat. Herfra kan man følge oppmerket løype inn mot turistforeningens hytte. Det er bra jaktforhold i dette området som ligger på statsgrunn.

## Trældalsfjellet og Nygårdsfjellet, forpakes av NOJFF

Ligger på nord/vest siden av E-10 på tur mot riksgrensen. Dette er et område NOJFF forpakter store deler av.



*Utsikt mot Sirkelvann og Nygårdsfjellet; Foto Arnulf Sørensen*



*Utsikt mot Langvasskvanta og Nygårdsfjellet; Foto Arnulf Sørensen*

Den enkleste adkomst er å ta skogsveien til venstre ved lille Trollvann (noen hundre meter før brøytestasjonen). Veien følger man til en stor parkeringsplass under kraftlinjen. Stien starter til høyre for parkeringsplassen og går på skrå opp bakken. Den første biten kan svi godt i leggene, men det er ikke avskrekkende langt opp. En alternativ adkomst til området er å ta stien opp det lille dalføret som går opp der E10 kommer ned til Sætervann (stien starter ved trafo på høyspentmast på motsatt side av parkeringsplass).

## Næverfjellsområdet, statsgrunn

Området ligger nordøst for Nygårdsfjellet og nord for E10 på tur til riksgrensen, og NOJFF har ei hytte ved Øvre Næverfjellvann. Hytta ligger en times marsj fra den første parkeringsplassen på venstre side av E10 på Skitdalshøgda.




*Kubergvannene sett mot Nævra; Foto Roger Sværd*



*Fra Kobberfjellet sett mot Bjerkvik; Foto Roger Sværd*



*Mot Lille Balak og Hartvikvann; Foto Roger Sværd*



Vinterjakt; Foto Chris Pettersen



Nævertind; Foto Erik Nyborg



Rypekylling i Næverfjellsområdet; Foto K.A. Hoseth

Det kan også lønne seg å ta en tur til Kobberfjellvann. NOJFF disponerer ei gammel steinbu ved Kobberfjellvann. Denne egner seg som hvilested/skjul men ikke overnatting.

### **Holmvannsområdet til riksgrensen, nord for E10, statsgrunn**

NOJFF's hytte ved Store Holmvann danner et godt utgangspunkt for jakt. Adkomst anbefales (høstjakta) fra Småvatnan, en tur på ca. 5 km. Vinterstid foretrekker mange å starte fra Holmelv bru (Øvre Jernvann). Her følger man myrene på venstre side av elven, til man kommer frem til en smal dal. Deretter er det bare å følge elvedalen frem til Holmvann. Denne ruten er litt lenger (ca. 8 km.) men slak og fin.



Inn mot Holmvannsområdet; Foto Knut Aune Hoseth



Oktoberjakt ved Holmvann; Foto Knut Aune Hoseth

### **Haugfjellsområdet, statsgrunn**

Mange tar turen til Store Haugfjellsområdet via den såkalte Stigen er en stige plassert i ei loddrette fjellkløft. Stigen er avmerket på kart ved nedre ende av Jernvannet, og stien hit går fra vei nedenfor Jernvassdammen. Vi anbefaler ikke denne adkomsten for lite fjellvante eller barn. Den enkleste adkomsten har du ved å stanse der E-10 gjør en nesten 90 graders sving i Urdalen. Den første biten er det sti. Denne starter like ved der det kommer en bekk ned bakken.





*Oktoberjakt på Store Haugfjell; Foto Knut Aune Hoseth*



*Fangst på Haugfjell; Foto Knut Aune Hoseth*



### **Skjomenfjellet, statsgrunn**

Skjomenfjellet har høy tilgjengelighet på sommeren da det i forbindelse med kraftutbyggingen ble bygget et omfattende veinett på fjellet. Anleggesveien har utgangspunkt på Fjellbu som ligger øverst i Skjomdalen. Her kan man mot øst kjøre til dam i Norddalen, og sørvest opp til Ipto der veien deler seg mot henholdsvis Sitas og Gautelis. Om vinteren er Skjomenfjellet lite tilgjengelig da veien kun brøytes til Fjellbu.



*Oversikt mot Gautelis*



*Vinterjakt i Nordalen; Foto Knut Aune Hoseth*



*Sein høstfakt i Skjomen; Foto Jens Ivar Pettersen*

NOJFF's hytte i området ligger ved Lille Gautelivatn. Adkomst med bil til Gautelis (ca 30 km). Herfra kan man følge NOT's turløype langs Gautelis. Man passere NOT sin hytte på Gautelis og følger videre Norkalottleden som passerer i lia ovenfor NOJFF sin hytte. Gangtid ca 2-3 timer. For nærmere info se temaet *Hytte Vassheim/Gautelis*.

I Norddalen har NOT hytte ved Cunojavre og Lossi, og disse kan fungere som utgangspunkt for jakt

Jaktturer i Narviks fjellområder vil i tillegg gi deg flotte naturopplevelser.